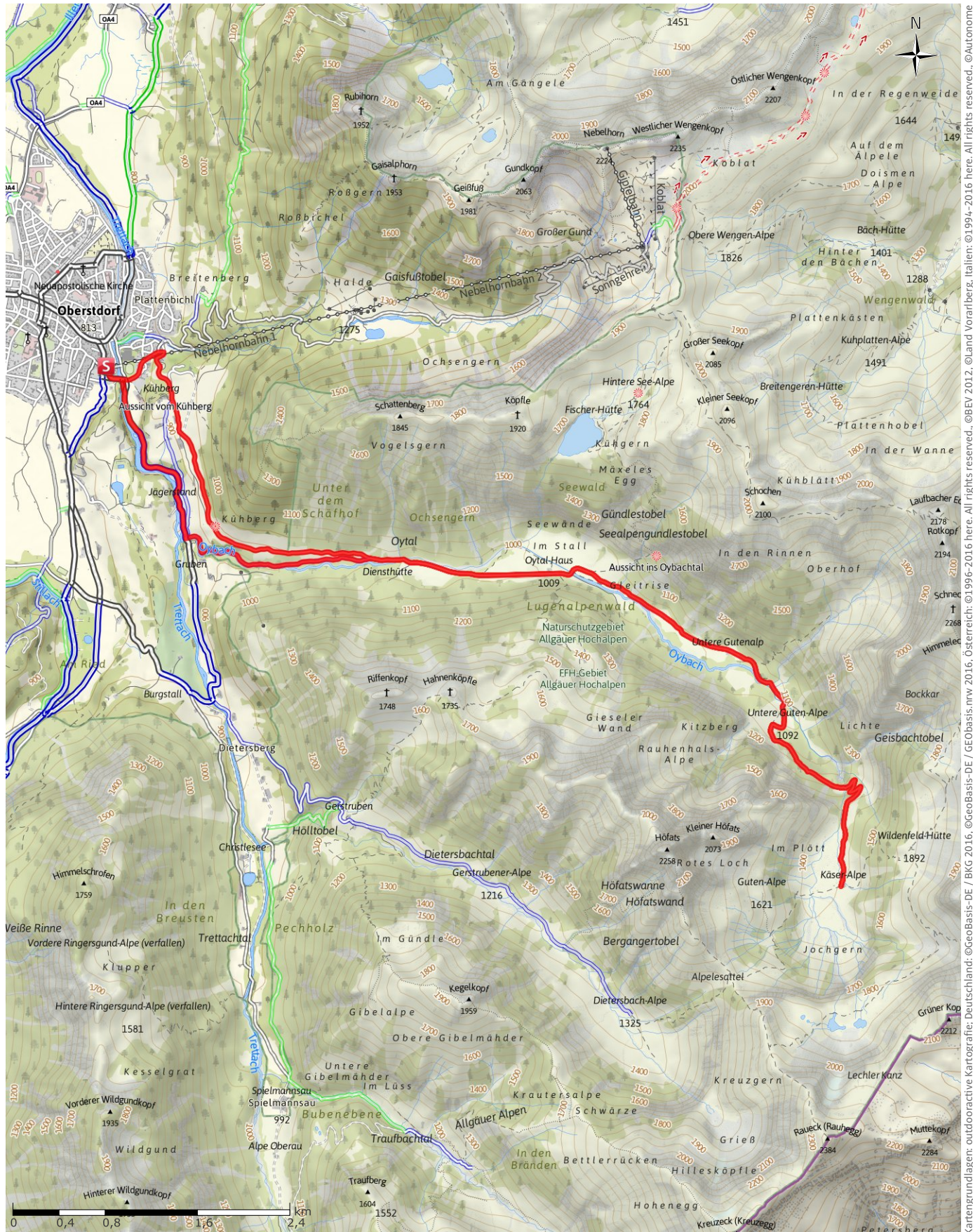


Der Oytal Einkehrschwung

→ 20.8 km ⌚ 2:52 h ↕ 579 m ↗ 579 m Schwierigkeit mittel



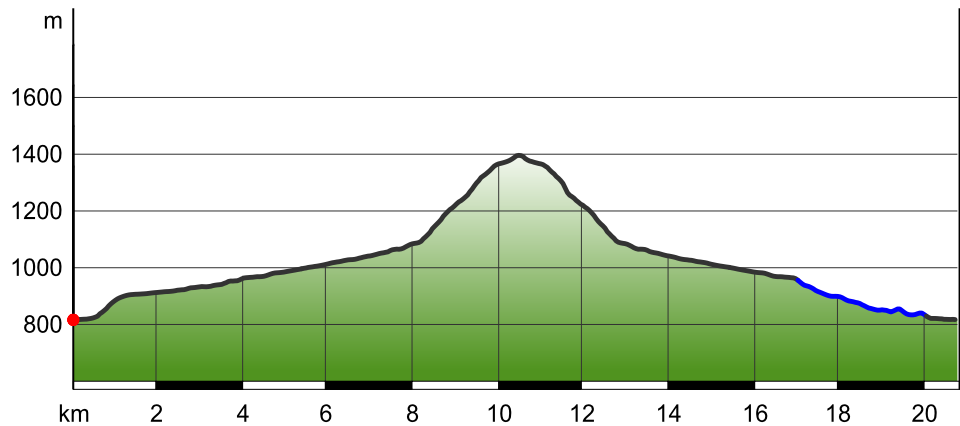
Kartengrundlagen: outdooractive Kartografie; Deutschland: ©GeoBasis-DE / BKG 2016, ©GeoBasis-DE / GEObasis.mw 2016, Österreich: ©1996-2016 here. All rights reserved., ©Autonome Provinz Bozen – Südtirol – Abteilung Natur, Landschaft und Raumentwicklung, Schweiz: Geodata ©swisstopo

Der Oytal Einkehrschwung

Wegart

Asphalt	17.7 km
Schotterweg	3.0 km

Höhenprofil



Tourdaten

Mountainbike

Strecke ↔ 20.8 km

Dauer ⌚ 2:52 h

Aufstieg ▲ 579 m

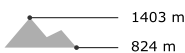
Abstieg ▼ 579 m

Schwierigkeit mittel

Kondition ●●●●●

Technik ●●●●●

Höhenlage



Beste Jahreszeit

JAN | FEB | MÄR
 APR | MAI | JUN
 JUL | AUG | SEP
 OKT | NOV | DEZ

Bewertungen

Autoren

Erlebnis ●●●●●

Landschaft ●●●●●

Community

Tour (0) ★★★★★

Weitere Tourdaten



NTC Oberstdorf

Aktualisierung: 24.05.2016



QR-Code scannen und diese Tour offline speichern, mit Freunden teilen und mehr ...

Webseite

<http://out.ac/Yaoqt>

Wir starten beim NTC Center direkt an der Nebelhornbahn in Richtung Skisprungstadion. Von dort bleiben wir auf der Straße in Richtung Kühberg immer der Beschilderung "Oytal" folgend. Auf Höhe des Oytalshauses endet die Teerstraße. Von dort aus führt uns ein Schotterweg vorbei an den Wasserfällen bis zum Ziel Käseralp. Auf dem Rückweg verlassen wir nach der Allee die Teerstraße in Richtung Dr.-Hohnadel-Weg. An der Trettach angekommen folgen wir dieser zurück nach Oberstdorf.

Tour zum Mitnehmen für iPhone und Android